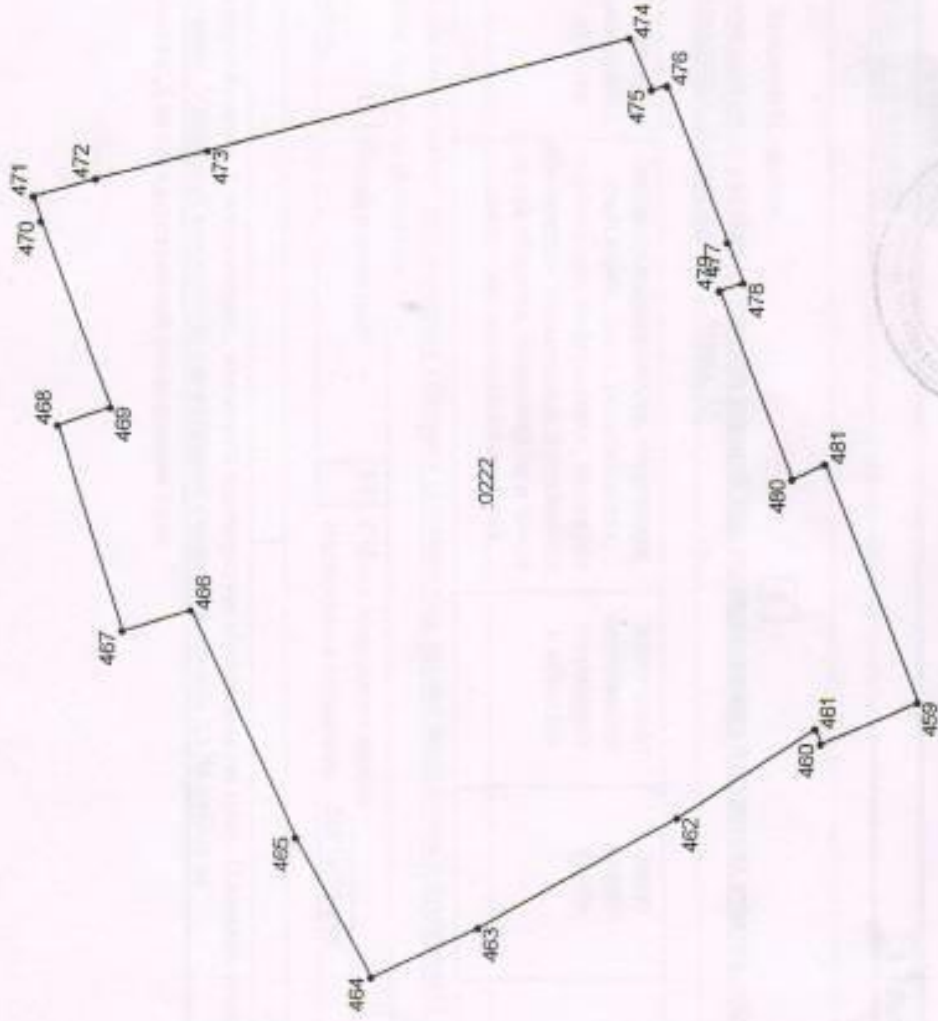


КАДАСТРОВЫЙ ПЛАН ЗЕМЕЛЬНОГО УЧАСТКА (выписка из государственного земельного кадастра)

1 Кадастровый номер 72:16:12 01 001:0222

2 Лист № 2

3 План (чертеж, схема) границ земельного участка



4 Масштаб 1:421

Начальник Тобольского межрайонного отдела

Должность



М.П. /Михалев П.Н./

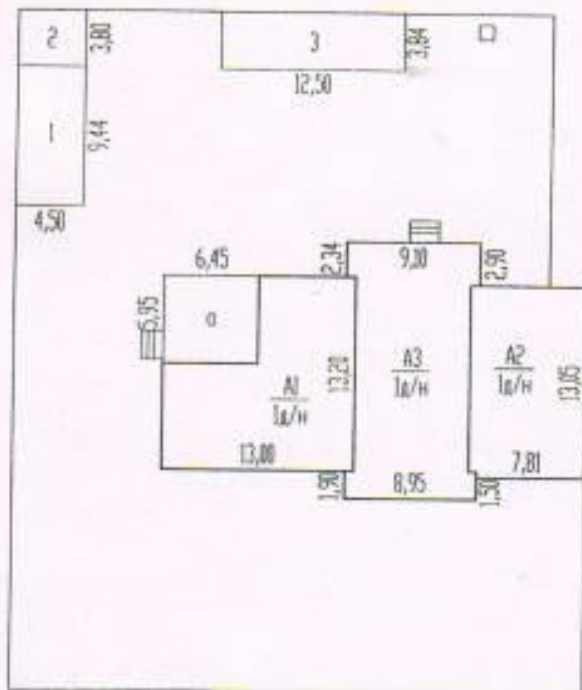
Фамилия И.О.

2020.08.25

подпись, дата

Тюменская область
Тобольский район
село Кутарбитка
улица Мира, 15

план земельного участка



высоты: 500
03.2009 г.

выполнил: Кошталев И.В.
проверил: Зыкина Н.Т.

Зыкина
Н.Т.

КАДАСТРОВЫЙ ПАСПОРТ

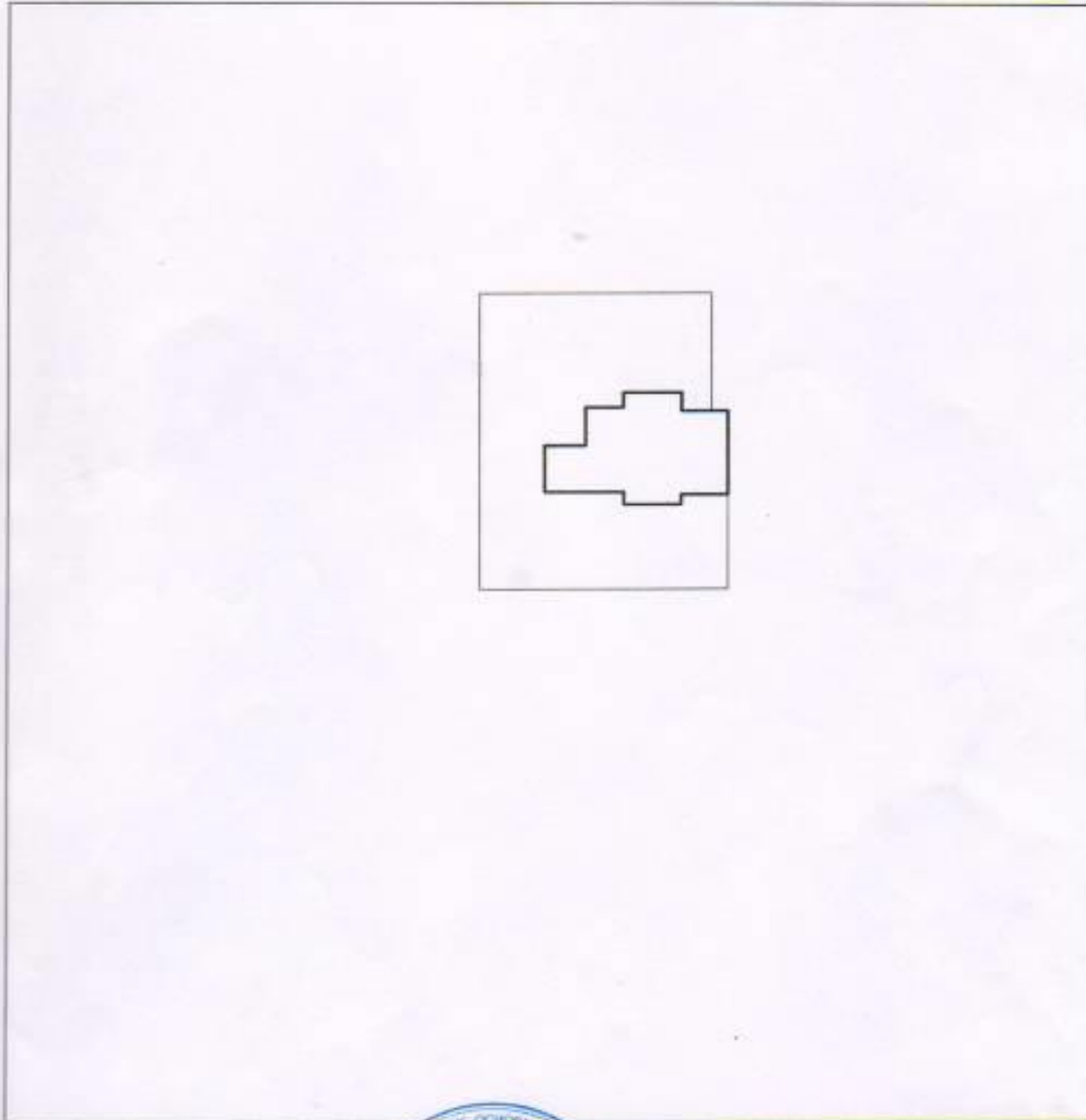
Здание
(вид объекта недвижимого имущества)

Лист № 2 , всего листов 2

Кадастровый номер _____

Инвентарный номер (ранее присвоенный учетный номер) 15401

2. Ситуационный план объекта недвижимого имущества



Масштаб 1: 1000

Начальник отделения
(полное наименование должности)

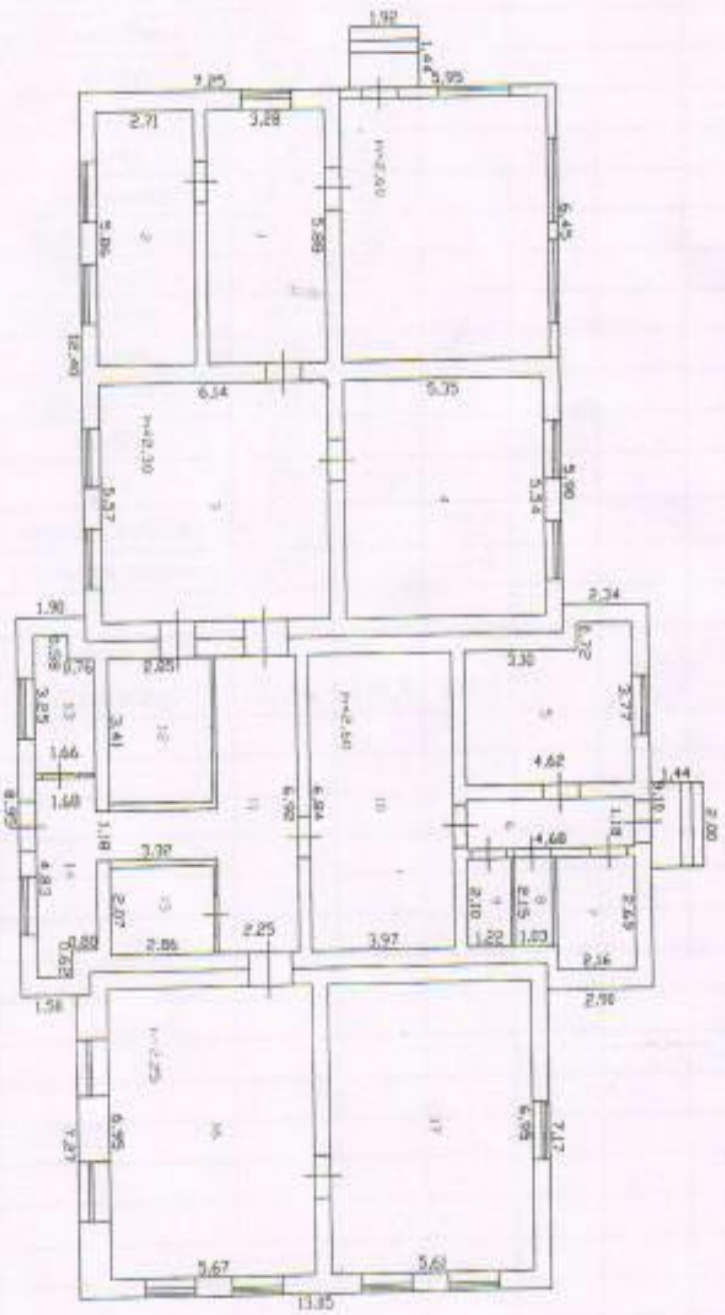


Зыкина Н.Т.
(фамилия, инициалы)

№ 0009 г/е «Республика»

Тюменская область
Тобольский район
с. Каторжанка
улица Мира, 15

План лит. А1, А2, А3



масштаб: 1:200
24.03.2009 г.

выполнил: Кошталев
проверил: Зюкин Н.